

**AVRUPAKENT
GAYRİMENKUL
GELİŞTİRME A.Ş.**

**2 ADET OFİS
SARIYER/İSTANBUL**

DEĞERLEME RAPORU

RAPOR NO: 2023/2106

İÇİNDEKİLER

1.BÖLÜM	RAPOR ÖZETİ	3
2.BÖLÜM	ŞİRKET VE MÜŞTERİYİ TANITICI BİLGİLER	4
2.1.	ŞİRKETİ TANITICI BİLGİLER	4
2.2.	MÜŞTERİYİ TANITICI BİLGİLER.....	4
3.BÖLÜM	DEĞER TANIMI, GEÇERLİLİK KOŞULLARI VE UYGUNLUK BEYANI.....	5
3.1.	DEĞER TANIMI VE GEÇERLİLİK KOŞULLARI	5
3.2.	MÜŞTERİ TALEPLERİNİN KAPSAMI VE VARSA GETİRİLEN SINIRLAMALAR.....	7
3.3.	UYGUNLUK BEYANI.....	7
4.BÖLÜM	GAYRİMENKULÜN HUKUKİ TANIMI VE RESMİ KURUMLARDA YAPILAN İNCELEMELER.....	8
4.1.	TAPU KAYITLARI	8
4.2.	TAKYİDAT İNCELEMESİ.....	8
4.2.1.	TAKYİDATLAR HAKKINDA GÖRÜŞ	9
4.2.2.	GAYRİMENKULÜN ÜZERİNDE TAKYİDATLARIN SPK MEVZUATI HÜKÜMLERİNCE GYO PORTFÖYÜNDE BULUNMASINA İLİŞKİN GÖRÜŞ.....	9
4.2.3.	SON 3 YIL İÇERİSİNDE İMAR PLANLARINDA YAPILAN DEĞİŞİKLİKLER.....	10
4.2.4.	BELEDİYE İMAR MÜDÜRLÜĞÜ ARŞİVİ'NDE GAYRİMENKULA AİT ARŞİV DOSYASI ÜZERİNDE YAPILAN İNCELEMELER	10
4.2.5.	YAPI DENETİME İLİŞKİN BİLGİLER	11
4.2.6.	ENERJİ VERİMLİLİK SERTİFİKASI HAKKINDA BİLGİ.....	11
4.2.7.	RUHSAT ALINMIŞ YAPILARDA İMAR KANUNU'NUN 21. MADDESİ KAPSAMINDA YENİDEN RUHSAT ALINMASINI GEREKTİRİR DEĞİŞİKLİKLER OLUP OLMADIĞI HAKKINDA BİLGİ	11
4.2.8.	MEVZUAT UYARINCA ALINMASI GEREKEN İZİN VE BELGELERİN TAM VE EKSİKSİZ OLARAK MEVCUT OLUP OLMADIĞI HAKKINDA GÖRÜŞ	11
4.3.	SON ÜÇ YILLIK DÖNEMDE MÜLKİYET VE HUKUKİ DURUMUNDAKİ DEĞİŞİKLİKLER.....	11
4.3.1.	TAPU SİCİL MÜDÜRLÜĞÜ VE KADASTRO MÜDÜRLÜĞÜ İNCELEMESİ	11
4.3.2.	HUKUKİ DURUM İNCELEMESİ	12
4.4.	YAPILMIŞ SÖZLEŞMELERE İLİŞKİN BİLGİLER.....	12
5.BÖLÜM	GAYRİMENKULÜN ÇEVRESEL VE FİZİKİ BİLGİLERİ	12
5.1.	GAYRİMENKULÜN BULUNDUĞU BÖLGENİN ANALİZİ	12
5.2.	GAYRİMENKUL KULLANIMI İLE İLGİLİ AÇIKLAMALAR	13
5.3.	DEĞERLEME İŞLEMİNİ OLUMSUZ YÖNDE ETKİLEYEN VEYA SINIRLAYAN FAKTÖRLER	14
5.4.	EN VERİMLİ VE EN İYİ KULLANIM ANALİZİ.....	14
6.BÖLÜM	GENEL VERİLER, BÖLGE VERİLERİ VE PAZAR BİLGİLERİNE İLİŞKİN ANALİZLER	14
6.1.	MEVCUT EKONOMİK KOŞULLARIN VE GAYRİMENKUL PİYASASININ ANALİZİ, MEVCUT TRENDLER VE DAYANAK VERİLER.....	14
6.2.	TÜRKİYE GAYRİMENKUL PİYASASI FIRSAT VE TEHDİTLER.....	16
6.3.	BÖLGE ANALİZİ	17
6.3.1.	İSTANBUL İLİ	17



6.3.2.	SARIYER İLÇESİ	18
6.4.	GAYRİMENKULÜN DEĞERİNE ETKİ EDEN ÖZET FAKTÖRLER.....	18
6.5.	EMSALLER VE PİYASA ARAŞTIRMASI.....	19
7.BÖLÜM	GAYRİMENKULÜN DEĞERLEME SÜRECİ	20
7.1.	GAYRİMENKULÜN DEĞERLEMESİNDE KULLANILAN YÖNTEMLER VE NEDENLERİ	20
8.BÖLÜM	GAYRİMENKULÜN PAZAR DEĞERİNİN TESPİTİ	21
8.1.	PAZAR YAKLAŞIMI İLE ULAŞILAN SONUÇ, PAZAR DEĞERİ HESABI VE ANALİZİ	21
8.1.1.	SATILIK EMSALLER İÇİN KARŞILAŞTIRMA ANALİZİ	22
8.1.2.	KİRALIK EMSALLER KARŞILAŞTIRMA ANALİZİ	22
8.1.3.	ULAŞILAN SONUÇ	22
8.2.	GELİR YAKLAŞIMI İLE PAZAR DEĞERİ HESABI VE ANALİZİ	22
8.3.	ULAŞILAN SONUÇ	23
8.4.	MALİYET HESABI YÖNTEMİ İLE ULAŞILAN SONUÇ PAZAR DEĞERİ HESABI VE ANALİZİ.....	24
8.5.	ANALİZ SONUÇLARININ DEĞERLENDİRİLMESİ	24
8.5.1.	BOŞ ARAZİ VE GELİŞTİRİLMİŞ PROJE DEĞERİ ANALİZİ VE KULLANILAN VERİ VE VARSAYIMLAR .	25
8.5.2.	ASGARİ BİLGİLERDEN RAPORDA VERİLMEYENLERİN NEDEN VERİLMEDİKLERİNİN GEREKÇELERİ	25
8.5.3.	MÜŞTEREK VEYA BÖLÜNÜMÜŞ KISIMLARIN DEĞERLEME ANALİZİ	25
8.5.4.	HASILAT PAYLAŞIMI VEYA KAT KARŞILIĞI YÖNTEMİ İLE YAPILACAK PROJELERDE, EMSAL PAY ORANLARI.....	25
8.5.5.	KİRA DEĞER ANALİZİ VE KULLANILAN VERİLER	25
9.BÖLÜM	DEĞERLEME KONUSU GAYRİMENKUL İÇİN SON ÜÇ YILDA HAZIRLANMIŞ GAYRİMENKUL DEĞERLEME RAPORLARI	25
10.BÖLÜM	NİHAİ DEĞER TAKDİRİ VE SONUÇ.....	26



1.BÖLÜM RAPOR ÖZETİ

Değerlemeyi Talep Eden Kurum/Kişi	: Avrupakent Gayrimenkul Geliştirme A.Ş.
Raporu Hazırlayan Kurum	: İvest Gayrimenkul Değerleme ve Danışmanlık A.Ş.
Dayanak Sözleşme Tarihi	: 20 Haziran 2023
Değerlenen Mülkiyet Hakları	: Tam Mülkiyet
Ekspertiz Tarihi	: 03 Temmuz 2023
Rapor Tarihi	: 07 Temmuz 2023
Revize Tarihi	: 14 Eylül 2023 ¹
Raporun Türü: Müşteri / Rapor No	: Gayrimenkul Değerleme Raporu 782 - 2023/2106
Değerleme Konusu Gayrimenkulün Adresi	Maslak Mahallesi, Anka Sokak, Avrupa Konutları : Eclipse Maslak No: 2, (1 Ada, 157 Parsel) Sarıyer/İSTANBUL
Tapu Bilgileri Özeti	: İstanbul İli, Sarıyer İlçesi, M. Ayazağa Mahallesi, 1 ada, 157 nolu parsel (Bkz. Ekler)
İmar Durumu	: Sarıyer Belediyesi İmar Müdürlüğünden alınan bilgiye göre konu gayrimenkullerin bulunduğu parsel Plan Onama Sınırı Dışında ve plansız alanda kalmaktadır. (Bkz. İmar Durumu)
Raporun Konusu	: Bu rapor, yukarıda adresi belirtilen gayrimenkullerin pazar değerinin tespitine yönelik olarak hazırlanmıştır. ²

1 ADA 157 PARSEL ÜZERİNDE YER ALAN 2 ADET BAĞIMSIZ BÖLÜM İÇİN TAKDİR EDİLEN	
TOPLAM PAZAR DEĞERİ (KDV HARİÇ)	38.405.000,-TL

RAPORU HAZIRLAYANLAR		
Değerleme Uzmanı	Sorumlu Değerleme Uzmanı	Sorumlu Değerleme Uzmanı
<i>e-imzalıdır.</i> Abdulkadir ÜSTÜNER (SPK Lisans Belge No: 411563)	<i>e-imzalıdır.</i> Muhammed Mustafa YÜKSEL (SPK Lisans Belge No: 401651)	<i>e-imzalıdır.</i> Halil Sertaç GÜNDOĞDU (SPK Lisans Belge No: 401865)

¹ Sermaye Piyasası Kurulu yetkililerinin sorularına ilişkin olarak içeriklerde düzeltmeler yapılmıştır. Değere ilişkin bir değişiklik yapılmamıştır.

² Bu rapor, Sermaye Piyasası Kurulu'nun Sermaye Piyasasında Faaliyette Bulunacak Gayrimenkul Değerleme Kuruluşları Hakkında Tebliğ (III-62.3) hükümleri ile Türkiye Değerleme Uzmanları Birliği tarafından yayımlanan Uluslararası Değerleme Standartları (2017) esas alınarak hazırlanmıştır.



2.BÖLÜM ŞİRKET VE MÜŞTERİYİ TANITICI BİLGİLER

2.1. ŞİRKETİ TANITICI BİLGİLER

ŞİRKETİN ÜNVANI	: INVEST Gayrimenkul Değerleme ve Danışmanlık A.Ş.
ŞİRKETİN ADRESİ	: İzzettin Çalışlar Caddesi, Gülay Apartmanı, No: 61/4 Bahçelievler / İSTANBUL
TELEFON NO	: 0 212 505 35 76 - 77
FAALİYET KONUSU	: Bir ücret veya sözleşmeye dayalı olarak yapılan gayrimenkul danışmanlık ve ekspertiz faaliyetleri - NACE KODU: 68.31.02 (Rev.2)
KURULUŞ TARİHİ	: 04.10.2011
SERMAYESİ	: 1.000.000,-TL
TİCARET SİCİL NO	: 792227
KURULUŞUN YAYINLANDIĞI TİCARET SİCİL GAZETESİ'NİN TARİH VE NO.SU	: 10 Ekim 2011 / 7917
Not-1 :	Şirket, 16 Şubat 2012 tarihi itibarıyla Başbakanlık Sermaye Piyasası Kurulu'nun (SPK) "Gayrimenkul Değerleme Şirketleri Listesi'ne alınmıştır.
Not-2 :	Şirkete, Bankacılık Düzenleme ve Denetleme Kurulu'nun (BDDK) 07.03.2013 tarih ve 6697 no'lu kararı ile değerlendirme hizmeti yetkisi verilmiştir.

2.2. MÜŞTERİYİ TANITICI BİLGİLER

ŞİRKETİN ÜNVANI	: Avrupakent Gayrimenkul Geliştirme A.Ş.
ŞİRKETİN ADRESİ	: Ataköy 7-8-9-10. Kısım Mah. Çobançeşme E-5 Yan Yol Cad. Avrupa Residence-Office No:8/2/1 Bakırköy / İstanbul
TELEFON NO	: 0 (212) 571 13 55
SERMAYESİ	: 335.000.000,-TL
KURULUŞ TARİHİ	: 06.07.2010
NACE KODU	: 68.20.02 (Kendine ait veya kiralanmış gayrimenkullerin kiraya verilmesi veya leasingi (kendine ait binalar, devre mülkler, araziler, müstakil evler, vb.)
FAALİYET KONUSU	: Avrupakent Gayrimenkul Geliştirme A.Ş , Süleyman Çetinsaya tarafından 2011 yılında kurulmuştur. Şirket Artaş Grubu çatısı altında faaliyet göstermektedir. Avrupakent, Artaş Grubu'nun üretilen kendi bünyesinde bulundurduğu ticari gayrimenkulleri kiraya veren veya işleten bir şirkettir. Portföyünde tamamı kendine ait alışveriş merkezi ve oteller ile birlikte iştirakleri yer almaktadır. Bunların yanı sıra Artaş Grubu'nun geliştirdiği konut projelerinde yer alan market, restoran, okul vs. olarak hizmet veren bağımsız ticari üniteler bulunmaktadır. Ayrıca İstanbul'un çeşitli bölgelerinde proje geliştirilmek üzere arsaları mevcuttur.



3.BÖLÜM DEĞER TANIMI, GEÇERLİLİK KOŞULLARI VE UYGUNLUK BEYANI

3.1. DEĞER TANIMI VE GEÇERLİLİK KOŞULLARI

Bu rapor, müşterinin talebi üzerine adresi belirtilen Gayrimenkulün bugünkü pazar değerinin tespitine yönelik olarak hazırlanmıştır.

Pazar değeri:

Pazar değeri, bir varlık veya yükümlülüğün, uygun pazarlama faaliyetleri sonucunda, istekli bir satıcı ve istekli bir alıcı arasında, tarafların bilgili ve basiretli bir şekilde ve zorlama altında kalmaksızın hareket ettikleri, muvazaasız bir işlem ile değerlendirme tarihi itibarıyla el değiştirmesinde kullanılması gerekli görülen tahmini tutardır.

Pazar değerinin tanımı aşağıdaki kavramsal çerçeveye uygun olarak uygulanması gerekir:

(a) "Tahmini tutar" ifadesi muvazaasız bir pazar işleminde varlık için para cinsinden ifade edilen fiyat anlamına gelmektedir. Pazar değeri, değerlendirme tarihi itibarıyla, pazarda pazar değeri tanımına uygun olarak makul şartlarda elde edilebilecek en olası fiyattır. Bu fiyat, satıcı tarafından makul şartlarda elde edilebilecek en iyi ve alıcı tarafından makul şartlarda elde edilebilecek en avantajlı fiyattır. Bu tahmin, özellikle de satışla ilişkili herhangi bir tarafça sağlanmış özel bedeller veya imtiyazlar, standart olmayan bir finansman, sat ve geri kirala sözleşmesi gibi özel şartlara veya koşullara dayanarak arttırılmış veya azaltılmış bir tahmini fiyatı veya sadece belirli bir malike veya alıcıya yönelik herhangi bir değer unsurunu kapsamaz.

(b) "El değiştirmesinde kullanılacak" ifadesi, bir varlığın veya yükümlülüğün değerinin, önceden belirlenmiş bir tutar veya gerçek satış fiyatından ziyade tahmini bir değer olduğu duruma atıfta bulunur. Bu fiyat değerlendirme tarihi itibarıyla, pazar değeri tanımındaki tüm unsurları karşılayan bir işlemdeki fiyattır;

(c) "Değerleme tarihi itibarıyla" ifadesi değer belirlenmesinin belirli bir tarih itibarıyla belirlenmesini ve o zamana özgü olmasını gerektirir. Pazarlar ve pazar koşulları değişebileceğinden, tahmini değer başka bir zamanda doğru veya uygun olmayabilir. Değerleme tutarı, pazarın durumunu ve içinde bulunduğu koşulları başka bir tarihte değil sadece değerlendirme tarihi itibarıyla yansıtır;

(d) "İstekli bir alıcı arasında" ifadesi alım niyetiyle harekete geçmiş olan, ancak zorunlu kalmış olmayan bir alıcı anlamına gelmektedir. Bu alıcı her fiyattan satın almaya hevesli veya kararlı değildir. Bu alıcı, var olduğunun kanıtlanması veya tahmin edilmesi mümkün olmayan, sanal veya varsayımsal bir pazardan ziyade mevcut pazar gerçeklerine ve mevcut pazar beklentilerine uygun olarak satın alır. Var olduğu kabul edilen bir alıcı pazarın gerektirdiğinden daha yüksek bir fiyat ödemeyecektir. Varlığın mevcut sahibi ise pazarı oluşturanlar arasında yer almaktadır.

(e) "İstekli bir satıcı" ifadesi ise belirli fiyattan satmaya hevesli veya mecbur olmayan, ya da mevcut pazar tarafından makul görülmeyen bir fiyatta ısrar etmeyen bir satıcı



anlamına gelmektedir. İstekli satıcı, fiyat her ne olursa olsun, varlığı uygun pazarlama faaliyetleri sonucunda açık pazarlarda, pazar şartlarında elde edilebilecek en iyi fiyattan satmak istemektedir. Varlığın asıl sahibinin gerçekte içinde bulunduğu koşullar, yukarıda anılan şartlara dâhil değildir, çünkü istekli satıcı varsayımsal bir maliktir.

(f) "Muvazaasız bir işlem" ifadesi, fiyatın pazarın fiyat seviyesini yansıtmamasına veya yükseltmesine yol açabilecek, örneğin ana şirket ve bağlı şirket veya ev sahibi ve kiracı gibi taraflar değil, aralarında belirli ve özel bir ilişki bulunmayan taraflar arasında yapılan bir işlem anlamına gelmektedir. Pazar değeri işlemlerinin, her biri bağımsız olarak hareket eden ilişkisiz taraflar arasında yapıldığı varsayılır.

(g) "uygun pazarlama faaliyetleri sonucunda" ifadesi, varlığın pazara çıkartılarak en uygun şekilde pazarlanması halinde pazar değeri tanımına uygun olarak elde edilebilecek en iyi fiyattan satılmış olması anlamına gelmektedir. Satış yönteminin, satıcının erişime sahip olduğu pazarda en iyi fiyatı elde edeceği en uygun yöntem olduğu kabul edilir. Varlığın pazara çıkartılma süresi sabit bir süre olmayıp, varlığın türüne ve pazar koşullarına göre değişebilir. Burada tek kriter, varlığın yeterli sayıda pazar katılımcısının dikkatini çekmesi için yeterli süre tanınması gerekliliğidir. Pazara çıkartılma zamanı değerlendirme tarihinden önce gerçekleşmelidir,

(h) "Tarafların bilgili ve basiretli bir şekilde hareket etmeleri" ifadesi, istekli satıcının ve istekli alıcının değerlendirme tarihi itibarıyla pazarın durumu, varlığın yapısı, özellikleri, fiili ve potansiyel kullanımları hakkında makul ölçülerde bilgilenmiş olduklarını varsaymaktadır. Tarafların her birinin bu bilgiyi, işlemde kendi ilgili konumları açısından en avantajlı fiyatı elde etmek amacıyla basiretli bir şekilde kullandıkları varsayılır. Basiret, faydası sonradan anlaşılan bir tecrübenin avantajıyla değil, değerlendirme tarihi itibarıyla pazar şartları dikkate alınarak değerlendirilir. Örneğin fiyatların düştüğü bir ortamda önceki pazar seviyelerinin altında bir fiyattan varlıklarını satan bir satıcı basiretsiz olarak kabul edilmez. Bu gibi durumlarda, pazarlarda değişen fiyat koşulları altında varlıkların el değiştirildiği diğer işlemler için geçerli olduğu gibi, basiretli alıcılar veya satıcılar o anda mevcut en iyi pazar bilgileri doğrultusunda hareket edeceklerdir.

(i) "Zorlama altında kalmaksızın" ifadesi ise taraflardan her birinin zorlanmış olmaksızın veya baskı altında kalmaksızın bu işlemi yapma niyetiyle harekete geçmiş olmasıdır.

Bu değerlendirme çalışmasında aşağıdaki hususların geçerliliği varsayılmaktadır.

- Analiz edilen gayrimenkullerin türü ile ilgili olarak mevcut bir pazarın varlığı peşinen kabul edilmiştir.
- Alıcı ve satıcı makul ve mantıklı hareket etmektedirler.
- Taraflar gayrimenkuller ile ilgili her konuda tam bilgi sahibidirler ve kendilerine azami faydayı sağlayacak şekilde hareket etmektedirler.
- Gayrimenkullerin satışı için makul bir süre tanınmıştır.
- Ödeme nakit veya benzeri araçlarla peşin olarak yapılmaktadır.



- Gayrimenkullerin alım / satım işlemi sırasında gerekebilecek finansman, piyasa faiz oranları üzerinden gerçekleştirilmektedir.

3.2. MÜŞTERİ TALEPLERİNİN KAPSAMI VE VARSA GETİRİLEN SINIRLAMALAR

Bu rapor, Avrupalent Gayrimenkul Geliştirme A.Ş. talebine istinaden rapor içeriğinde bilgileri belirtilen gayrimenkulün/geyrimenkullerin pazar değerinin tespitine yönelik olarak Sermaye Piyasasında Faaliyette Bulunacak Gayrimenkul Değerleme Kuruluşları Hakkında Tebliğ (III-62.3) hükümleri doğrultusunda hazırlanan gayrimenkul değerlendirme raporudur.

Tarafımıza müşteri tarafından getirilen herhangi bir sınırlama bulunmamaktadır.

3.3. UYGUNLUK BEYANI

Bilgimiz ve inançlarımız doğrultusunda aşağıdaki hususları teyit ederiz:

- Raporunda sunulan bulgular sahip olduğumuz tüm bilgiler çerçevesinde doğrudur.
- Raporunda belirtilen analizler ve sonuçlar sadece belirtilen varsayımlar ve koşullarla kısıtlı olup kişisel, tarafsız ve önyargısız profesyonel analiz, fikir ve sonuçlardan oluşmaktadır.
- Değerleme konusunu oluşturan mülklerle ilgili olarak güncel veya geleceğe dönük hiçbir ilgimiz yoktur. Bu işin içindeki taraflara karşı herhangi kişisel bir çıkarımız veya ön yargımız bulunmamaktadır.
- Bu görevle ilgili olarak verdiğimiz hizmet ve aldığımız ücret, müşterinin amacı lehine sonuçlanacak bir yöne veya önceden saptanmış sonuçların geliştirilmesi ve bildirilmesine veya bu değerlemenin tasarlanan kullanımıyla doğrudan ilgili sonraki bir olayın meydana gelmesine bağlı değildir.
- Değerleme ahlaki kural ve performans standartlarına göre gerçekleştirilmiştir.
- Raporlama aşamasında görev alanlar mesleki eğitim şartlarına sahiptir.
- Bu raporun konusu olan mülkler şahsen incelenmiştir. Değerleme çalışmasında görev alanların değerlemesi yapılan mülklerin yeri ve türü konusunda daha önceden deneyimi bulunmaktadır.
- Raporunda belirtilen kişiler haricinde hiç kimse bu raporun hazırlanmasında mesleki bir yardımda bulunmamıştır.



4.BÖLÜM GAYRİMENKULÜN HUKUKİ TANIMI VE RESMİ KURUMLARDA YAPILAN İNCELEMELER

4.1. TAPU KAYITLARI

SAHİBİ	: AVRUPA KENT GAYRİMENKUL GELİŞTİRME A.Ş. (1/1)
İLİ	: İstanbul
İLÇESİ	: Sarıyer
KÖYÜ	: M. Ayazağa Mahallesi
PAFTA NO	: 2
ADA NO	: 1
PARSEL NO	: 157
ANA GAYRİMENKULÜN NİTELİĞİ	: 40 Katlı Betonarme Karkas Bina Ve Arsası
YÜZÖLÇÜMÜ (m²)	: 22.017,16 m ²
KAT NO	: 3. Bodrum
BAĞIMSIZ BÖLÜM NO	: Bkz.Tablo.
ARSA PAYI	: Bkz. Tablo.
YEVMIYE NO	: 8223
CİLT NO	: 189
SAYFA NO	: Bkz.Tablo.
TAPU TARİHİ	: 02.07.2019
BLOK	: 1 Blok C Giriş

BB NO	NİTELİĞİ	ARSA PAYI	SAYFA
16	Ofis	33608 / 10380300	18707
17	Ofis	40429 / 10380300	18708

4.2. TAKYİDAT İNCELEMESİ

Tapu ve Kadastro Genel Müdürlüğü'nden 07.07.2023 tarihi itibariyle temin edilen takbis belgesine göre taşınmazlar üzerinde aşağıdaki notlar bulunmaktadır. Taşınmazlara ait takbis belgeleri ekler bölümünde sunulmuştur.

Beyanlar Bölümü:

- KM ne Çevrilmiştir.(Şablon: Bu Taşınmazmal KM ye Çevrilmiştir.) (11.04.2014 tarih ve 3260 yevmiye no)
- Yönetim Planı : 12/08/2013(Şablon: Yönetim Planının Belirtilmesi) (12.08.2013 tarih ve 15421 yevmiye no)



Şerhler Bölümü:

- 1 TL bedel karşılığında kira sözleşmesi vardır. (22/02/2012 tarihinden başlamak üzere 99 yıllığı 1TL den 99 yıllığına TEDAŞ lehine kira şerhi (4651 nolu T.M. ve Kablo Geçiş Güzergahı))(Şablon: Kira Şerhi) (13.03.2012 – 4309)
- 1 TL bedel karşılığında kira sözleşmesi vardır. (22/02/2012 tarihinden başlamak üzere 99 yıllığı 1TL den 99 yıllığına TEDAŞ lehine kira şerhi (4651 nolu T.M. ve Kablo Geçiş Güzergahı))(Şablon: Kira Şerhi) (13.03.2012 – 4307)
- İ.E.T.T.İŞLETMELERİ GENEL MÜDÜRLÜĞÜNE SENELİĞİ 1 LİRADAN 30 SENELİĞİNE KİRA ŞERHİ : 31/07/1973 YEV : 8156(Şablon: Kira Şerhi) (31.07.1973 tarih ve 8156 yevmiye no)
- İSTANBUL BELEDİYESİ İETT UMUM MÜDÜRLÜĞÜ LEHİNE SENELİĞİ 1 LİRDAN 15 YIL MÜDDETLE KİRA ŞERHİ. 12/02/1970 YEV:1484 (Şablon: Kira Şerhi) (12.02.1970 tarih ve 1484 yevmiye no)

4.2.1. TAKYİDATLAR HAKKINDA GÖRÜŞ

Taşımazlar üzerinde yönetim planı, resmi kurumlara ait kira şerhleri ve cins değişikliği beyanları bulunmakta olup bu beyanlar taşınmazların alım satımına engel teşkil etmemektedir.

4.2.2. GAYRİMENKULÜN ÜZERİNDE TAKYİDATLARIN SPK MEVZUATI HÜKÜMLERİNCE GYO PORTFÖYÜNDE BULUNMASINA İLİŞKİN GÖRÜŞ

Gayrimenkullerin üzerinde kısıtlayıcı takyidat bulunmamaktadır.

28 Mayıs 2013 tarih ve 28660 sayılı Resmi Gazete’de yayınlanan, Gayrimenkul Yatırım Ortaklıklarına İlişkin Esaslar Tebliği’nin, (Yatırımlara ve Faaliyetlere İlişkin Esaslar– 7. Bölüm) 22. Maddesinde “(a) Alım satım kârı veya kira geliri elde etmek amacıyla; arsa, arazi, konut, ofis, alışveriş merkezi, otel, lojistik merkezi, depo, park, hastane ve benzeri her türlü gayrimenkulü satın alabilir, satabilir, kiralayabilir, kiraya verebilir ve satın almayı veya satmayı vaad edebilirler. Şu kadar ki münhasıran altyapı yatırım ve hizmetlerinden oluşan portföyü işletecek ortaklıklar sadece altyapı yatırım ve hizmet konusu olan gayrimenkuller ile ilgili olan işlemleri gerçekleştirebilir. (b) Portföylerine alınacak her türlü bina ve benzeri yapılara ilişkin olarak yapı kullanma izninin alınmış ve kat mülkiyetinin tesis edilmiş olması zorunludur. Ancak, mülkiyeti tek başına ya da başka kişilerle birlikte ortaklığa ait olan otel, alışveriş merkezi, iş merkezi, hastane, ticari depo, fabrika, ofis binası ve şube gibi yapıların, tamamının veya bölümlerinin yalnızca kira geliri elde etme amacıyla kullanılması halinde, anılan yapıya ilişkin olarak yapı kullanma izninin alınması ve tapu senesinde belirtilen niteliğinin taşınmazın mevcut durumuna uygun olması yeterli kabul edilir. Ayrıca, 3/5/1985 tarihli ve 3194 sayılı İmar Kanununun geçici 16 ncı maddesi kapsamında yapı kayıt belgesi alınmış olması, bu fıkrada yer alan yapı kullanma izninin alınmış olması şartının yerine getirilmesi için yeterli kabul edilir. (c) Portföylerine ancak



üzerinde ipotek bulunmayan veya gayrimenkulün değerini doğrudan ve önemli ölçüde etkileyecek nitelikte herhangi bir takyidat şerhi olmayan gayrimenkuller ile gayrimenkule dayalı haklar dahil edilebilir. Bu hususta 30 uncu madde hükümleri saklıdır. (j) Herhangi bir şekilde, devredilebilmesi konusunda bir sınırlamaya tabi olan varlıklara ve haklara yatırım yapamazlar. Yüksek Planlama Kurulundan izin alınması şartı bu hüküm kapsamında devir kısıtı olarak değerlendirilmez.”

30. Maddesinde “(1) Kat karşılığı ve hasılat paylaşımı yapılan projelerde, projenin gerçekleştirileceği arsaların sahiplerince ortaklığa, bedelsiz veya düşük bedel karşılığı ortaklık lehine üst hakkı tesis edilmesi veya arsanın devredilmesi halinde, projenin teminatı olarak arsa sahibi lehine ortaklık portföyünde bulunan gayrimenkuller üzerine ipotek veya diğer sınırlı ayni haklar tesis edilmesi mümkündür. Ayrıca gayrimenkullerin, gayrimenkul projelerinin ve gayrimenkule dayalı hakların satın alınması sırasında yalnızca bu işlemlerin finansmanına ilişkin olarak ya da yatırımlar için kredi temini amacıyla portföydeki varlıklar üzerinde ipotek, rehin ve diğer sınırlı ayni haklar tesis edilebilir. Portföydeki varlıkların üzerinde bu amaçlar dışında hiçbir suretle üçüncü kişiler lehine ipotek, rehin ve diğer sınırlı ayni haklar tesis ettirilemez ve başka herhangi bir tasarrufta bulunulamaz. Bu hususa ortaklıkların esas sözleşmesinde yer verilmesi zorunludur. (2) Bu madde kapsamında temin edilecek krediler de bu Tebliğin 31 inci maddesi kapsamında değerlendirilir.” denilmektedir.

Taşınmaza ait yapı kullanma izin belgesinin bulunması ve mevcut kullanımının tapu kayıtlarındaki niteliği ile uyumlu olmasının yanı sıra kısıtlayıcı takyidatların bulunmaması sebepleriyle gerekli belgelerin tam olması ve tapu takyidatları açısından taşınmazın GYO portföyünde “İşyeri” başlığı altında yer almasında herhangi bir sakınca bulunmamaktadır.

4.2.3. SON 3 YIL İÇERİSİNDE İMAR PLANLARINDA YAPILAN DEĞİŞİKLİKLER

Değerleme konusu taşınmazların yer aldığı parselin bölge genelinde planlar ile ilgili İstanbul 6.İdare Mahkemesinin 26.03.2014 tarih, 2012/4412 Esas sayılı kararı ile yürütmeyi durdurma kararı alınmış olduğu öğrenilmiş ve dava süreci devam ettiği belirtilmiştir. Dava süreci ile ilgili bilgi edinilememiş olup taşınmazların kat mülkiyetli olması sebebiyle taşınmazların kazanılmış hakkından dolayı taşınmazları etkilemediği değerlendirilmiştir. Rapor ekinde Sarıyer Belediyesi tarafından 14.07.2021 tarihli konu hakkında yapılan başvuruya istinaden verilmiş cevap yazısı sunulmuştur. Özetle imar planlarının yürütmeyi durdurma kararı olmasına rağmen taşınmazların iskanlı ve kat mülkiyetine geçilmiş olması sebebiyle GYO portföyünde yer almasında sakınca bulunmadığı kanaatine varılmıştır.

4.2.4. BELEDİYE İMAR MÜDÜRLÜĞÜ ARŞİVİNDE GAYRİMENKULA AİT ARŞİV DOSYASI ÜZERİNDE YAPILAN İNCELEMELER



Sarıyer Belediyesi İmar Müdürlüğü'nde arşivinde yapılan incelemelerde aşağıdaki ruhsat ve iskan belgelerinin bulunduğu görülmüştür.

03.08.2012 tarih ve 2-91 sayılı 632 adet bağımsız bölüm (166.699 m² inşaat alanı) için düzenlenmiş yeni yapı ruhsatı, 17.07.2013 tarih ve 12/2-91 sayılı 632 adet bağımsız bölüm (166.699 m² inşaat alanı) için düzenlenmiş tadilat ruhsatı, 26.03.2014 tarih ve 1657718 sayılı 632 adet bağımsız bölüm (166.699 m² inşaat alanı) için düzenlenmiş yapı kullanma izin belgesi incelenmiştir. Dosyasında herhangi bir olumsuz belge bulunmamıştır.

4.2.5. YAPI DENETİME İLİŞKİN BİLGİLER

Değerleme konusu gayrimenkuller 29.06.2001 tarih ve 4708 sayılı Yapı Denetimi Hakkında Kanun'a tabi olup, inşaat sürecinde yapı denetimi Kartaltepe Mahallesi, General Şükrü Kanatlı Caddesi, No:11/3 Bakırköy/İSTANBUL adresinde yer alan Nüans Yapı Denetim Hizmetleri Ltd. Şti. firması tarafından yürütülmektedir.

4.2.6. ENERJİ VERİMLİLİK SERTİFİKASI HAKKINDA BİLGİ

Taşınmazların yer aldığı binaya ait Enerji Kimlik Belgesi bulunmamıştır.

4.2.7. RUHSAT ALINMIŞ YAPILARDA İMAR KANUNU'NUN 21. MADDESİ KAPSAMINDA YENİDEN RUHSAT ALINMASINI GEREKTİRİR DEĞİŞİKLİKLER OLUP OLMADIĞI HAKKINDA BİLGİ

Değerleme konusu taşınmazların iskan belgeleri bulunmakta olup yeniden ruhsat alınmasını gerektirecek bir durum bulunmamaktadır.

4.2.8. MEVZUAT UYARINCA ALINMASI GEREKEN İZİN VE BELGELERİN TAM VE EKSİKSİZ OLARAK MEVCUT OLUP OLMADIĞI HAKKINDA GÖRÜŞ

İlgili mevzuat uyarınca parsel üzerinde yer alan gayrimenkullere ilişkin tüm izinler alınmış olup yasal gerekliliği olan tüm belgeleri mevcuttur.

Rapor konusu taşınmazların belediye incelemesi itibariyle sermaye piyasası mevzuatı hükümleri çerçevesinde gayrimenkul yatırım ortaklığı portföyünde bulunmasında herhangi bir sakınca yoktur.

4.3. SON ÜÇ YILLIK DÖNEMDE MÜLKİYET VE HUKUKİ DURUMUNDAKİ DEĞİŞİKLİKLER

Değerlemesi yapılan gayrimenkullerle ilgili varsa son üç yıllık dönemde gerçekleşen alım satım işlemlerine ve gayrimenkulün hukuki durumunda meydana gelen değişikliklere ilişkin bilgi aşağıda belirtilmiştir.

4.3.1. TAPU SİCİL MÜDÜRLÜĞÜ VE KADASTRO MÜDÜRLÜĞÜ İNCELEMESİ

Yapılan incelemelerde son üç yıllık dönemde taşınmazların tapu kaydında herhangi bir alım-satım işlemi olmadığı görülmüştür.



4.3.2. HUKUKİ DURUM İNCELEMESİ

Gayrimenkuller için hukuki olarak herhangi bir kısıtlılık söz konusu değildir.

4.4. YAPILMIŞ SÖZLEŞMELERE İLİŞKİN BİLGİLER

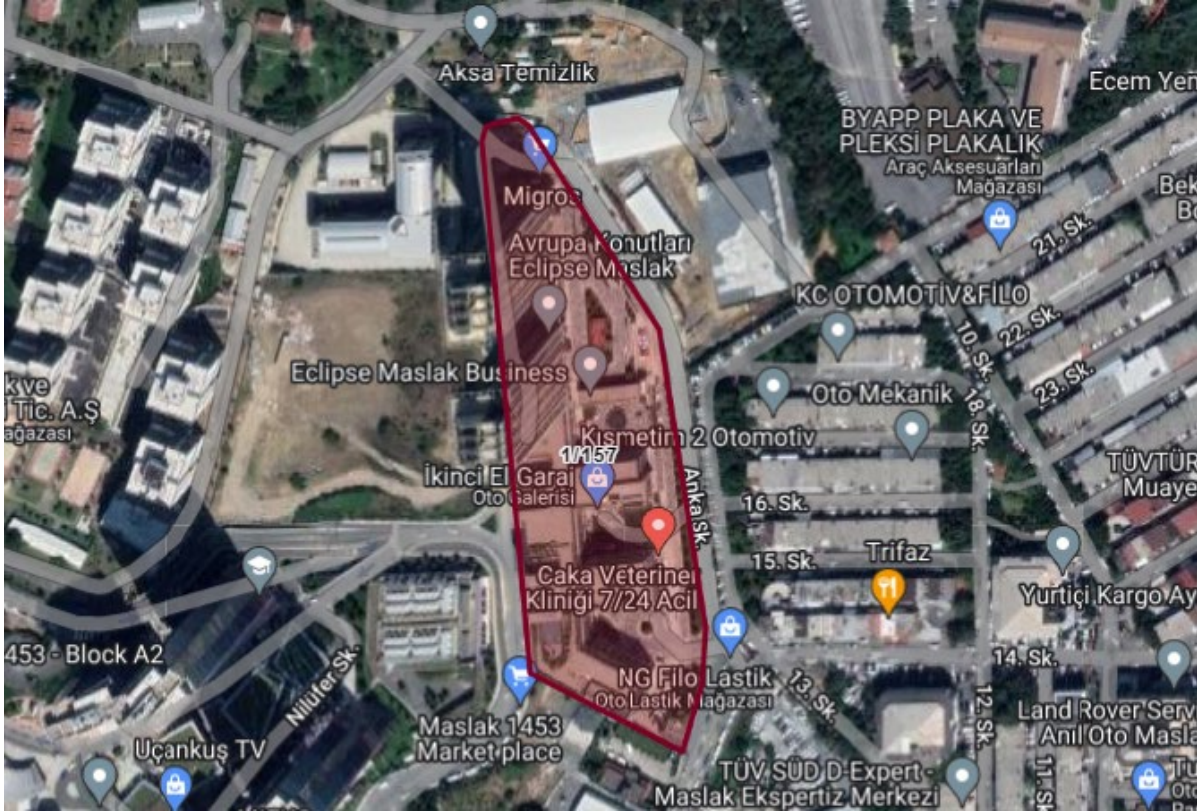
Herhangi bir bilgi bulunmamaktadır.

5.BÖLÜM GAYRİMENKULÜN ÇEVRESEL VE FİZİKİ BİLGİLERİ

5.1. GAYRİMENKULÜN BULUNDUĞU BÖLGENİN ANALİZİ

Değerlemeye konu taşınmaz İstanbul İli, Sarıyer İlçesi, Maslak Mahallesi, Akasya Sokak üzerinde 1 ada, 157 nolu parselde yer alan Maslak Avrupa Konutları Eclipse Maslak Sitesi, C Girişte yer alan 16 ve 17 bağımsız bölüm nolu ofislerdir.

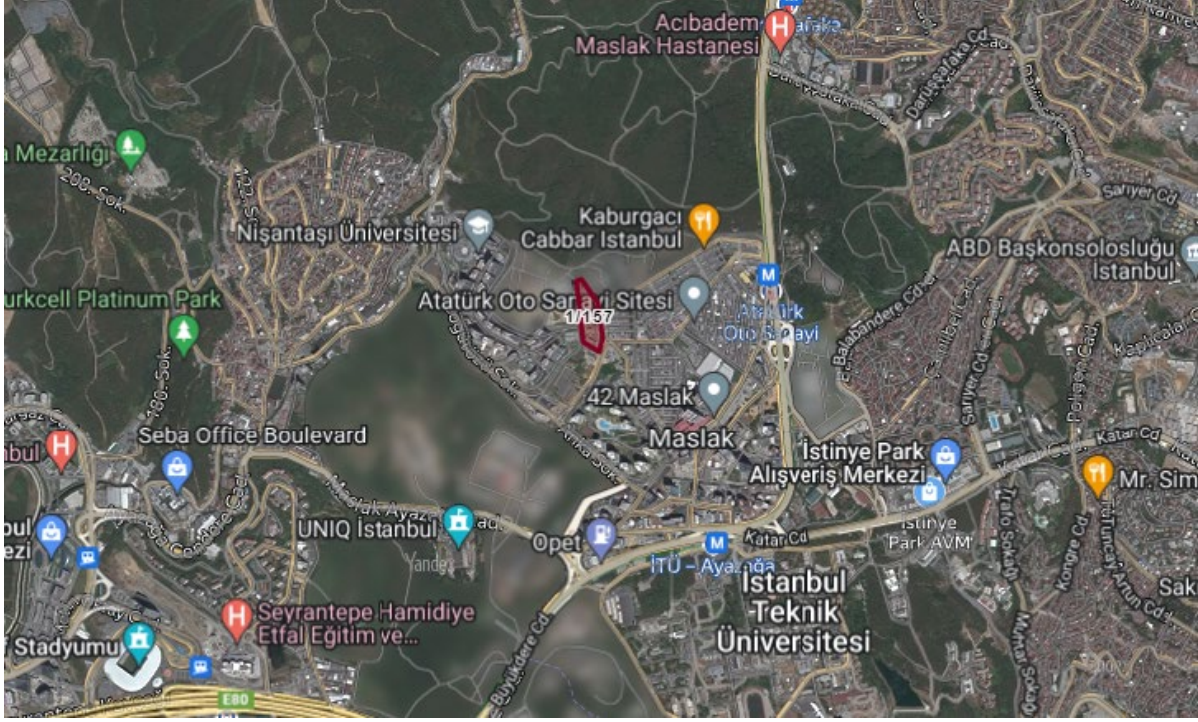
Taşınmazların konumlu olduğu sitenin kuzeyinde Belgrad Ormanı, güneydoğusunda üst gelir grupları tarafından konut olarak kullanılan yüksek katlı prestijli konut siteleri (Mashattan vs) ile prestijli plaza ve ofis binaları, batısında orta gelir grupları tarafından mesken olarak kullanılan 4-6 katlı apartmanlar, doğusunda ise Atatürk Oto Sanayi Sitesi bünyesindeki küçük ölçekli sanayi yapıları bulunmaktadır.



Taşınmazların konumlu olduğu Avrupa Konutları Eclipse Sitesi yaklaşık olarak, Mikdat Ağaoğlu Camii'ne 580 m, Ahi Evren Caddesi'ne 680 m, Doğuş Power Center' e 1 km, Büyükdere Caddesi'ne 1,2 ve İTÜ Ayazağa Metro İstasyonu'na 1,15 km, TEM Otoyolu'na 2,4 km, İstanbul Sapphire Alışveriş Merkezi'ne 4,2 km, E-5 Karayolu'na 6,4 km. mesafededir. Taşınmazların yer aldığı site, topoğrafya açısından az eğimli bir bölgede yer



almaktadır. Bölgenin teknik altyapısı tamamlanmıştır. Merkezi konumu sayesinde ulaşım toplu taşıma araçları ile kolaylıkla sağlanabilmektedir.



5.2. GAYRİMENKUL KULLANIMI İLE İLGİLİ AÇIKLAMALAR

- Değerlemeye konu taşınmazın konumlu olduğu Avrupa Konutları Eclipse Maslak Sitesi, 22.017,17 m² yüzölçümlü olan 1 ada, 157 nolu parsel üzerinde yaygın kitle şeklinde tek blok olarak inşa edilmiştir. Bloka ait A, B, C, D ve E olmak üzere 5 adet girişi bulunmaktadır.
- A Girişi 9. Bodrum, zemin ve 30 normal katlı olmak üzere 40 katlıdır. B Girişi 9 bodrum, zemin ve 30 normal katlı olmak üzere 40 katlıdır. C girişi 8 adet bodrum kattan, D Girişi 9 adet bodrum kattan, E Girişi 9 adet bodrum kattan oluşacak şekilde tasarlanmıştır. Proje bünyesinde 632 adet bağımsız bölüm bulunmaktadır.
- Proje bünyesinde kapalı otopark alanları, yüzme havuzu, kontrollü giriş çıkış, güvenlik ve kamera sistemi gibi imkanlar bulunmaktadır.
- E Blok girişi 6. Bodrum kat seviyesinden, D Blok girişi 6. Bodrum kat seviyesinden, C Blok girişi 5. Bodrum kat seviyesinden, A ve B Blok girişleri ise 2. Borum kat seviyesinden sağlanmaktadır. Bina girişi ve kat hollerinin zeminleri mermer, duvarları saten boyalı, tavanları spot aydınlatmalı asma tavadır. Blokların dış cepheleri cam giydirmedir.
- Yerinde yapılan incelemede taşınmazların içerisi müsait olmaması sebebiyle taşınmazların içerisine girilememiştir. Ekspertiz raporu taşınmazın yerinde ve fakat dışarıdan yapılan incelemelerinin yanı sıra Web Tapu Sisteminde yer alan onaylı mimari



projesi ve vaziyet planı incelenmek suretiyle hazırlanmıştır. Taşınmazın vaziyet planına ve mimari projesine göre yerindeki konumu tespit edilmiş, ancak içerisine girilemediğinden mimari projeye uygunluğu ile ilgili herhangi bir tespit yapılamamıştır.

- Değerleme konusu bağımsız bölümlerin alanları aşağıdaki tabloda gösterilmiştir.

BLOK ADI	GİRİŞ	BB NO	KAT NO	NİTELİĞİ	KULLANIM ALANLARI
1	C	16	3.bodrum	Ofis	220
1	C	17	3.bodrum	Ofis	246

5.3. DEĞERLEME İŞLEMİNİ OLUMSUZ YÖNDE ETKİLEYEN VEYA SINIRLAYAN FAKTÖRLER

Değerleme işlemi olumsuz yönde etkileyen veya sınırlandıran herhangi bir faktör bulunmamaktadır.

5.4. EN VERİMLİ VE EN İYİ KULLANIM ANALİZİ

Uluslararası Değerleme Standartları (2017) 140-1. Maddesine göre "en verimli ve en iyi kullanım, katılımcının bakış açısından, bir varlıktan en yüksek değer elde edileceği kullanımdır." şeklindedir.

Ayrıca Uluslararası Değerleme Standartları (2017) 140-5. Maddesi'nde ise "En verimli ve en iyi kullanım belirlenirken:

(a) Bir kullanımın fiziksel olarak mümkün olup olmadığını değerlendirmek için, katılımcılar tarafından makul olarak görülen noktalar,

(b) Yasal olarak izin verilen şartları yansıtmak için, varlığın kullanımıyla ilgili şehir planlamaları/imar durumu gibi tüm kısıtlamalar ve bu kısıtlamaların değişme olasılığı,

(c) Kullanımın finansal karlılık şartı bakımından, fiziksel olarak mümkün olan ve yasal olarak izin verilen alternatif bir kullanımın, tipik bir katılımcıya, varlığın alternatif kullanıma dönüştürme maliyetleri hesaba katıldıktan sonra, mevcut kullanımından elde edeceği getirinin üzerinde yeterli bir getiri üretip üretmeyeceği dikkate alınır." denilmektedir.

Bu tanım ve detaylardan hareketle gayrimenkullerin lokasyonu, kullanım fonksiyonları, fiziksel özellikleri ile yasal izinleri dikkate alındığında en verimli kullanım seçeneğinin projede tasarlandıkları gibi kullanılmalığı olduğu görüş ve kanaatindeyiz.

6.BÖLÜM GENEL VERİLER, BÖLGE VERİLERİ VE PAZAR BİLGİLERİNE İLİŞKİN ANALİZLER

6.1. MEVCUT EKONOMİK KOŞULLARIN VE GAYRİMENKUL PİYASASININ ANALİZİ, MEVCUT TRENDLER VE DAYANAK VERİLER



Ülkemizde özellikle 2001 yılında yaşanan ekonomik krizle başlayan dönem, yaşanan diğer krizlere paralel olarak tüm sektörlerde olduğu gibi gayrimenkul piyasasında da önemli

ölçüde bir daralmayla sonuçlanmıştır. 2001-2003 döneminde gayrimenkul fiyatlarında eskiye oranla ciddi düşüşler yaşanmış, alım satım işlemleri yok denecek kadar azalmıştır.

Sonraki yıllarda kaydedilen olumlu gelişmelerle, gayrimenkul sektörü canlanmaya başlamış; gayrimenkul ve inşaat sektöründe büyüme kaydedilmiştir. Ayrıca 2004-2005 yıllarında oluşan arz ve talep dengesindeki tutarsızlık, yüksek talep ve kısıtlı arz, fiyatları hızla yukarı çekmiştir. Bu dengesiz büyüme ve artışların sonucunda 2006 yılının sonuna doğru gayrimenkul piyasası sıkıntılı bir sürece girmiştir. 2007 yılında Türkiye için iç siyasetin ağır bastığı ve seçim ortamının ekonomiyi ve gayrimenkul sektörünü durgunlaştırdığı gözlenmiştir. 2008 yılı ilk yarısında iç siyasette yaşanan sıkıntılar, dünya piyasasındaki daralma, Amerikan Mortgage piyasasındaki olumsuz gelişmeler devam etmiştir. 2008 yılında ise dünya ekonomi piyasaları çok ciddi çalkantılar geçirmiştir. Yıkılmaz diye düşünülen birçok finansal kurum devrilmiş ve global dengeler değişmiştir.

Daha önce Türkiye'ye oldukça talepkar davranan birçok yabancı gayrimenkul yatırım fonu ve yatırım kuruluşu şu anda faaliyetlerini bekletme aşamasında tutmaktadır. Global krizin etkilerinin devam ettiği dönemde reel sektör ve ülkemiz olumsuz etkilenmiştir.

Öte yandan 2009 yılı gayrimenkul açısından dünyada ve Türkiye'de parlak bir yıl olmamıştır. İçinde bulunduğumuz yıllar gayrimenkul projeleri açısından finansmanda seçici olunan yıllardır. Finans kurumları son dönemde gayrimenkul finansmanı açısından kaynaklarını kullandırmak için araştırmalara başlamışlardır.

2010 ila 2014 yılları içerisinde ise siyasi ve ekonomik verilerin inşaat sektörü lehine gelişmesiyle birlikte gayrimenkul yatırımlarında daha çok nakit parası olan yerli yatırımcıların gayrimenkul portföyü edinmeye çalıştığı bir dönem yaşanmış, ayrıca 2012 ile 2015 yılları arasında ise faizlerin düşük seviyelerde (2013 yılı Mayıs ayında Cumhuriyet tarihinin en düşük seviyesi olan %5 oranına kadar düşmüştür) olması orta sınıfların konut ihtiyacını karşılamaya yöneldiği ve gayrimenkul fiyatlarının sürekli arttığı bir dönem olmuştur.

2014 yılından sonra faiz oranlarındaki artışla birlikte gayrimenkule olan ilgide azalmalar başlamış, 2016 yılındaki darbe girişimi, dünya piyasasındaki daralma ve diğer jeopolitik gelişmeler ışığında Türkiye ekonomisinde de durağanlık başlamış, ancak ülkedeki gayrimenkulün getirisinin ve faizlerin halen makul düzeyde olması en etken faktör olmak üzere 2016 ve 2017 yıllarındaki satılan konut sayısı bir önceki yıla göre daha yüksek sayıda gerçekleşmiştir.

Yüksek satış oranlarına rağmen oluşan yüksek konut stoğu ile birlikte 2018 yılı başında gerçekleşen döviz hareketliliği Türkiye ekonomisi ve gayrimenkul sektöründe daralmaya yol açmış ve fazilerin de artması ile birlikte 2018 beklentilerin çok altında başlamış ve yatayda seyretmiştir.

2019 yılı ve 2020 yılı ilk çeyreği de da 2018 yılı boyunca süren daralmanın devam ettiği bir dönem olarak geçmiştir. 2020 yılının 2 ve 3. çeyrekleri ise özellikle Haziran ve Temmuz aylarındaki kredi kampanyalarıyla gayrimenkul fiyatlarının daha yüksek bedellerle



talep gördüğü ve hatta piyasada oluşan yüksek taleple gayrimenkullerin fiyatlarında artış yaşandığı bir dönem olmuştur.

Geçmiş dönem bize gayrimenkul sektöründe her dönemde ihtiyaca yönelik gayrimenkullerin "erişilebilir fiyatlı" olduğu sürece satılabilmekte mesajını vermektedir. Kısa bir projeksiyonda dış ya da doğal etkenlerin (Ortadoğu'da yaşanan bölgesel savaş, global para politikaları, COVID19 Pandemisi vs.) mevcut piyasa şartlarına etkisinin minimum düzeyde olacağı kabulüyle gayrimenkul piyasasında toparlanma olacağı düşünülebilir. Ancak 2018 ve 2019 yıllarında gayrimenkul fiyatlarında yaşanan düşüşlerle birlikte piyasada minimum seviyeye kadar gerileyen gayrimenkul fiyatlarının her ne kadar 2020 Haziran ve Temmuz aylarındaki düşük faizli kredilerle piyasa normallerine ulaştığı görülmüşse de 2020 yılının kalan döneminde ve 2021 yılı ilk 2 çeyreğinde stabil kaldığı ve sonrasında ise döviz kurunda yaşanan artışların inşaat maliyetlerine yansımaları ile birlikte gayrimenkul fiyatlarının bu sefer piyasa normallerinin üzerinde artış gösterdiği görülmüştür. Türkiye genelinde gayrimenkul fiyatlarında kısa sürede %60-70'lere varan artışlar yaşanmış ve piyasadaki gayrimenkuller erişilebilir fiyatların üzerinde pazarlanmaya başlanmıştır.

2023 yılı itibariyle ise orta ve alt kesim tarafından talep görebilecek ulaşılabilir fiyatlı gayrimenkuller dışında gayrimenkul alım – satım oranları düşmüş, bu düşüşe rağmen enflasyon ve döviz bazlı ekonomik olumsuzlukların yanı sıra 06 Şubat 2023 tarihindeki depremler ve çok sayıda konut ve işyerinin hasar almış olması sebebiyle oluşan göçün de etkisiyle kiralar ve satış için istenen fiyatlar artmıştır. Bu artışlara rağmen kredi imkanlarının da kısıtlı olması sebebiyle gayrimenkul satışları belirli bir seviyenin altında devam etmektedir.

Ekonomi ve gayrimenkul piyasasındaki bu gelişmelerle birlikte 2023 yılının kalanında daha çok nakit parası olan yerli ve yabancı yatırımcıların pazara göre makul fiyatlı ya da proje özellikleri ile öne çıkan gayrimenkullerden seçerek portföy edinmeye çalışacağı bir dönem olacağı öngörülmektedir.

6.2. TÜRKİYE GAYRİMENKUL PİYASASI FIRSAT VE TEHDİTLER

Tehditler:

- FED'in parasal genişleme politikasını yavaşlatarak faiz artırımı sürecine girmesi, bunun sonucu olarak da Türkiye piyasası üzerinde baskı yaratması,
- Türkiye'nin mevcut durumu itibariyle jeopolitik risklere açık olması sebebiyle mevcut ve gelecekteki yatırımları yavaşlaması ve talebin azalması,
- Son dönemde döviz kurundaki artışın faizler üzerindeki baskıyı artırıyor olması.

Fırsatlar:

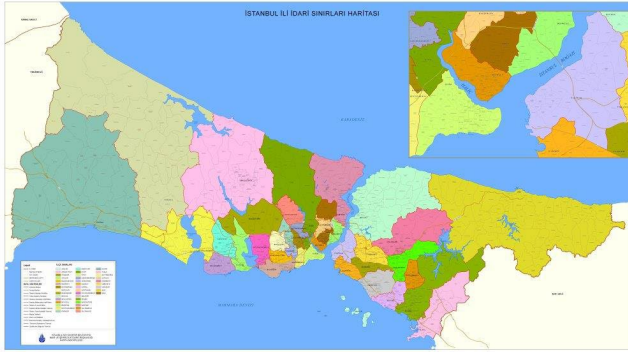
- Türkiye'deki gayrimenkul piyasasının uluslararası standartlarda gelen taleplere cevap verecek düzeyde olması,



- Son dönemde gayrimenkule olan yabancı ilgisinin artıyor olması,
- Özellikle kentsel dönüşümün hızlanmasıyla daha modern yapıların inşa edilmesi,
- Konut alımında devlet desteği gibi teşvik amacıyla alınan önlemler,
- Genç bir nüfus yapısına sahip olmanın getirdiği doğal talebin devam etmesi.

6.3. BÖLGE ANALİZİ

6.3.1. İSTANBUL İLİ



İstanbul, 42° K, 29° D koordinatlarında yer alır. İstanbul Boğazı boyunca ve Haliç'i çevreleyecek şekilde Türkiye'nin kuzeybatısında kurulmuştur. İstanbul, batıda Avrupa yakası ve doğuda Asya yakası olmak üzere iki kıta üzerinde kurulu tek metropoldür.

İstanbul'un yazları sıcak ve nemli; kışları soğuk, yağışlı ve bazen karlıdır. Yıllık yağmur düşüşü 870mm'dir. Nem yüzünden, hava sıcak olduğundan daha sıcak; soğuk olduğundan daha soğuk hissedilebilir. Kış aylarındaki ortalama sıcaklık 7°C ile 9°C civarındadır. Kış aylarında bir iki hafta kar yağabilir. Haziran'dan Eylül'e kadar ortalama sıcaklık 28°C'dir.

Dünyanın en eski şehirlerinden olan İstanbul, 330 - 395 yılları arasında Roma İmparatorluğu, 395 - 1204 ile 1261 - 1453 yılları arasında Bizans İmparatorluğu, 1204 - 1261 arasında Latin İmparatorluğu ve son olarak 1453 - 1922 yılları arasında Osmanlı İmparatorluğu'na başkentlik yapmıştır.

İstanbul'un kuzey ve güneyi denizlerle çevrilidir. Kuzeyinde Karadeniz, güneyinde Marmara Denizi vardır. Batısında Tekirdağ'ın Çerkezköy, Çorlu, Marmara Ereğlisi ve Saray ilçeleri, doğusunda Kocaeli'nin Gebze, Körfez ve Kandıra ilçeleri bulunur. Boğaziçi'ndeki Fatih Sultan Mehmet, Boğaziçi ve Yavuz Sultan Selim Köprüleri şehrin iki yakasını birbirine bağlar. İstanbul, idari olarak 39 ilçeden oluşmaktadır. Bu ilçelerin 25'i Avrupa Yakası'nda, 14'ü ise Anadolu Yakası'ndadır. İstanbul'un ilçeleri üç ana bölgeye ayrılmaktadır.

Yaklaşık 15 milyonluk nüfusuyla dünyanın en kalabalık şehirlerinden olan İstanbul'un nüfusu son 25 yılda 4 katına çıkmıştır. İstanbul'da yaşayanların yaklaşık %65'i Avrupa yakasında; %35'si de Anadolu yakasında yaşar. İşsizlik sebebi ile birçok insan İstanbul'a göç etmiş, genelde şehir etrafında gecekondu mahalleleri oluşturmuştur.

İstanbul kent ölçeğinde son yirmi yılda hızlı bir dönüşüm yaşamıştır. Kent merkezinde yaşayan üst gelir gurubu mensupları, Avrupa ve Amerika'daki dönüşüme benzer şekilde kent çeperinde bulunan doğayla iç içe düşük yoğunluklu konut alanlarına taşınmışlardır.



6.3.2. SARIYER İLÇESİ

Sarıyer, İstanbul'un Avrupa Yakası'nda yer alan ilçedir. Güneyden Beşiktaş ve Kâğıthane, batıdan Eyüpsultan ilçeleri ile doğudan İstanbul Boğazı ve kuzeyden Karadeniz ile çevrilidir. Sarıyer İlçesi toplam 38 mahalleden oluşmaktadır. Bahçeköy Belediyesi'nin 2009 yılında feshedilerek Sarıyer ilçesinin bir mahallesi olması, 2012 yılında da Şişli sınırları içinde yer alan Ayazağa, Maslak ve Huzur mahallelerinin bu ilçeye dahil edilmesiyle son halini alan ilçe İstanbul'un en kuzeydeki ilçelerinden biridir.

Sarıyer İlçesi sınırları içindeki bazı yerleşme alanlarının Bizans döneminden beri meskun olduğu bilinir. Bunlar özellikle kıyılardaki koylarda bulunan bazı ayazma, kilise, eski liman, sarnıç ve eski kaleler çevresindeki birkaç hanelik küçük kırsal yerleşmelerden oluşuyordu. Buralarda yaşayanlar geçimlerini genellikle balıkçılıktan sağladıklarından bu yerleşimler bir balıkçı köyü niteliği taşıyordu.

İlçe toprakları, Çatalca Yarımadası'nın en doğu kesiminde yer alan sırtın, bir yandan İstanbul Boğazı'na, öbür yandan da kuzeyde Karadeniz'e doğru alçalan bölümlerden oluşur. Kuzey-güney doğrultusunda uzanan bu sırtın batı yamaçlarından çıkan sular (Göksu Deresi, Şeytandere ve Ayazağa Suyu) Kâğıthane Deresi aracılığıyla Haliç'e, kuzey kesiminden doğan sular Karadeniz'e, doğu yamaçlarından kaynaklanan sular da İstanbul Boğazı'na ulaşır. Günümüzde bunlardan en önemlileri İstanbul Boğazı'na doğru akan Sarıyer, Bakla ve Baltalimanı dereleridir.

Sarıyer İlçesi'nde iktisaden faal olan nüfusu oluşturan kesim, daha çok ilçe dışındaki işyerlerinde çalışır. İlçede fazla sanayi tesisi yoktur. Geçmiş yıllarda kibrit, kablo ve vinç fabrikaları taşınmış, İstinye'deki tersane kaldırılmıştır. Hizmet işkolu ilçenin en canlı ekonomik etkinlik alanını oluşturur. Özellikle kıyı kesiminde lokanta ve bar gibi işyerleri yılboyunca İstanbulluların ilgisini çeker. Borsa İstanbul İstinye'de bulunmaktadır. Ayrıca ABD, Avusturya, Çin, Irak ve Özbekistan'ın İstanbul başkonsoloslukları Sarıyer İlçesi sınırları içindedir.

6.4. GAYRİMENKULÜN DEĞERİNE ETKİ EDEN ÖZET FAKTÖRLER

Olumlu etkenler:

- Merkezi konumları,
- Ulaşım imkânlarının kolaylığı,
- Modern şehircilik anlayışına uygun olarak planlanmış olmaları,
- Çağdaş teknik alt yapı imkânlarına sahip olmaları,
- Kat mülkiyetine geçilmiş olması,
- Kapalı otopark alanlarına sahip olması,
- Yüksek standartlarda inşa edilmiş her türlü altyapısal ve teknik imkanları bünyesinde bulundurması.

Olumsuz etken:

- Taşınmazların içerisine girilememiş olması,



- Son dönemde genel ekonomik görünümün durağan seyretmesi.

6.5. EMSALLER VE PİYASA ARAŞTIRMASI

Piyasa araştırması yapılırken Türkiye Değerleme Uzmanları Birliği'nin yayınladığı Uluslararası Değerleme Standartları hükümleri esas alınmak suretiyle konu taşınmazla aynı veya karşılaştırılabilir (benzer) varlıklar seçilmiştir.

Rapor konusu gayrimenkule emsal teşkil edebilecek aynı bölgede yer alan ve benzer nitelikteki gayrimenkullerin verileri aşağıda sıralanmıştır.

Bölgede Konumlu Satılık Konut/Ofis Emsalleri;

1. Değerleme konusu taşınmazlar ile aynı bölgede yer alan Ağaoğlu 1453 Projesi bünyesinde yer alan binanın 8.normal katında konumlu, 98 m² kullanım alanlı olduğu beyan edilen 3+0 kullanımlı ofisin 6.000.000,-TL (61.224,-TL/m²) bedelle satılık olduğu bilgisi alınmıştır. (Emlak Ofisi 0532 390 04 77) İlgilisi ile yapılan temaslarda aylık kirasının 24.000,-TL olduğu beyan edilmiştir.
2. Değerleme konusu taşınmazlar ile aynı site bünyesinde yer alan binanın 15.normal katında konumlu, 178 m² kullanım alanlı olduğu beyan edilen ofisin 22.000.000,-TL (123.595,-TL/m²) bedelle satılık olduğu bilgisi alınmıştır. (Emlak Ofisi 0532 724 18 07)
3. Değerleme konusu taşınmazlar ile aynı site bünyesinde yer alan binanın 2.normal katında konumlu, 145 m² kullanım alanlı olduğu beyan edilen 3+1 kullanımlı ofisin 18.500.000,-TL (127.586,-TL/m²) bedelle satılık olduğu bilgisi alınmıştır. (Emlak Ofisi 0532 317 47 80)
4. Değerleme konusu taşınmazlar ile aynı bölgede yer alan Ağaoğlu 1453 Projesi bünyesinde yer alan binanın 5.normal katında konumlu, 200 m² kullanım alanlı olduğu beyan edilen, 120 m² kullanım alanlı olduğu düşünülen 3+1 kullanımlı ofis 9.800.000,-TL (81.667,-TL/m²) bedelle satılık olduğu bilgisi alınmıştır. (Emlak Ofisi 0542 160 78 73)
5. Değerleme konusu taşınmazlar aynı proje bünyesinde bünyesinde 11. normal katta konumlu, 147 m² kullanım alanlı olduğu beyan edilen, 126 m² kullanım alanlı olduğu düşünülen 3+1 kullanımlı dairenin 14.250.000,-TL (113.095,-TL/m²) bedelle satılık olduğu bilgisi alınmıştır. (Emlak Ofisi 532 174 34 86)
6. Değerleme konusu taşınmazlar aynı proje bünyesinde bünyesinde 8. Normal katta konumlu, 145 m² kullanım alanlı olduğu beyan edilen, 110 m² kullanım alanlı olduğu düşünülen 2+1 kullanımlı daire 13.650.000,-TL (124.090,-TL/m²) bedelle satılık olduğu bilgisi alınmıştır. (Emlak Ofisi 533 517 82 87)

Bölgede Konumlu Kiralık Olan Ofis Emsalleri;

7. Değerleme konusu taşınmazlar ile aynı proje bünyesinde yer alan binanın 3. normal katında konumlu, 260 m² kullanım alanlı olduğu beyan edilen ofis 60.000,-TL (300,-TL/m²) bedelle kiralıktır. (Emlakçı 533 711 93 80)



8. Değerleme konusu taşınmazlar ile aynı proje bünyesinde yer alan binanın 3. normal katında konumlu, 1.188 m² kullanım alanlı olduğu beyan edilen ofis 250.000,-TL (210,-TL/m²) bedelle kiralıktır. (Emlakçı 532 290 48 79)
9. Değerleme konusu taşınmazlar ile aynı proje bünyesinde yer alan binanın 3. normal katında konumlu, 341 m² kullanım alanlı olduğu beyan edilen natamam ofis 68.000,-TL (199,-TL/m²) bedelle kiralıktır. (Emlakçı 549 395 34 44)
10. Değerleme konusu taşınmazlarla aynı bölgede yer alan Maslak 1453 Projesi bünyesindeki binanın 3.normal katında konumlu, 170 m² kullanım alanlı olduğu beyan edilen ofis aylık 37.900,-TL (222-TL/m²) bedelle kiralıktır. (Emlakçı: 544 435 87 92)
11. Değerleme konusu taşınmazlarla aynı bölgede yer alan Maslak 1453 Projesi bünyesindeki binanın normal katında konumlu, 495 m² kullanım alanlı olduğu beyan edilen ofis aylık 130.000,-TL (262-TL/m²) bedelle kiralıktır. (Emlakçı: 534 301 05 81)



7.BÖLÜM GAYRİMENKULÜN DEĞERLEME SÜRECİ

7.1. GAYRİMENKULÜN DEĞERLEMESİNDE KULLANILAN YÖNTEMLER VE NEDENLERİ

Gayrimenkulün Pazar değerinin tahmininde; **Pazar yaklaşımı**, **Gelir yaklaşımı** ve **Maliyet yaklaşımı** kullanılır.

Bu yöntemlerin uygulanabilirliği, tahmin edilen değer tipine ve verilerin kullanılabilirliğine göre değişmektedir. Pazar değeri tahminleri için seçilen her tür yaklaşım Pazar verileriyle desteklenmektedir.

Pazar yaklaşımı varlığın, fiyat bilgisi elde edilebilir olan aynı veya karşılaştırılabilir (benzer) varlıklarla karşılaştırılması suretiyle gösterge niteliğindeki değer belirlendiği yaklaşımı ifade eder.



Gelir yaklaşımı, gösterge niteliğindeki değer, gelecekteki nakit akışlarının tek bir cari değere dönüştürülmesi ile belirlenmesini sağlar. Gelir yaklaşımında varlığın değeri, varlık tarafından yaratılan gelirlerin, nakit akışlarının veya maliyet tasarruflarının bugünkü değerine dayanılarak tespit edilir.

Gelir yaklaşımının çok sayıda uygulama yolunun bulunmasına karşın, gelir yaklaşımı kapsamındaki yöntemler fiilen gelecekteki nakit tutarların bugünkü değere indirgenmesine dayanmaktadır. Bunlar İndirgenmiş Nakit Akışları (İNA) yönteminin varyasyonları olup, aşağıda yer verilen kavramlar tüm gelir yaklaşımı yöntemleri için kısmen veya tamamen geçerlidir.

Maliyet yaklaşımı, bir alıcının, gereksiz külfet doğuran zaman, elverişsizlik, risk gibi etkenler söz konusu olmadıkça, belli bir varlık için, ister satın alma, isterse yapım yoluyla edinilmiş olsun, kendisine eşit faydaya sahip başka bir varlığı elde etme maliyetinden daha fazla ödeme yapmayacağı ekonomik ilkesinin uygulanmasıyla gösterge niteliğindeki değer belirlendiği yaklaşımdır. Bu yaklaşımda, bir varlığın cari ikame maliyetinin veya yeniden üretim maliyetinin hesaplanması ve fiziksel bozulma ve diğer biçimlerde gerçekleşen tüm yıpranma paylarının düşülmesi suretiyle gösterge niteliğindeki değer belirlenmektedir.

Bu çalışmamızda; rapora konu taşınmazın Pazar değerinin tespitinde **pazar yaklaşımı** ve **gelir indirgeme yaklaşımı** kullanılmıştır.

8.BÖLÜM GAYRİMENKULÜN PAZAR DEĞERİNİN TESPİTİ

8.1. PAZAR YAKLAŞIMI İLE ULAŞILAN SONUÇ, PAZAR DEĞERİ HESABI ve ANALİZİ

Pazar yaklaşımı varlığın, fiyat bilgisi elde edilebilir olan aynı veya karşılaştırılabilir (benzer) varlıklarla karşılaştırılması suretiyle gösterge niteliğindeki değer belirlendiği yaklaşımı ifade eder. (UDS 2017)

Yukarıdaki tanımdan hareketle bu yöntemde, yakın dönemde pazara çıkarılmış ve satılmış benzer gayrimenkuller dikkate alınarak, Pazar değerini etkileyebilecek kriterler çerçevesinde fiyat ayarlaması yapıldıktan sonra konu gayrimenkul/gayrimenkuller için m² birim değeri belirlenmiştir.

Bulunan emsaller, konum, fonksiyonel kullanım ve büyüklük gibi kriterler dahilinde karşılaştırılmış, emlak pazarının güncel değerlendirmesi için emlak pazarlama firmaları ile görüşülmüş; ayrıca ofisimizdeki mevcut data ve bilgilerden faydalanılmıştır.

Gayrimenkulün Pazar değerinin tespitinde pazarda bulunan emsal gayrimenkullerin sahip oldukları olumlu, olumsuz ve benzer özelliklere göre karşılaştırılması ve uyumlaştırılması yoluna gidilmiştir. Bu kapsamda emsal gayrimenkuller; konum / lokasyon, büyüklük, imar durumu, yapılaşma hakkı, fiziksel özellik gibi kriterler doğrultusunda değerlendirilmiştir. Puan aralıkları mesleki deneyim ve şirketimizdeki diğer verilerden elde edilmiştir.



8.1.1. SATILIK EMSALLER İÇİN KARŞILAŞTIRMA ANALİZİ

Emsal No	1	2	3	4	5	6
Kullanım Alanı (m ²)	98	178	145	120	126	110
İstenen Fiyat (TL)	6.000.000	22.000.000	18.500.000	9.800.000	14.250.000	13.650.000
Pazarlıklı Fiyat (TL)	5.640.000	20.680.000	17.390.000	9.212.000	13.395.000	12.831.000
Birim Değer (TL/m ²)	57.551	116.180	119.931	76.767	106.310	116.645
Konum Düzeltmesi (%)	10%	-20%	-10%	0%	-10%	-15%
Alan Düzeltmesi (%)	-15%	-5%	-5%	-5%	-5%	-10%
İnşaat Kalitesi Düzeltmesi (%)	0%	0%	0%	0%	0%	0%
Toplam Düzeltme Miktarı (%)	-5%	-25%	-15%	-5%	-15%	-25%
Düzeltilmiş Birim Değer (TL/m ²)	54.675	87.135	101.940	72.930	90.365	87.485
Ortalama Birim Değer (TL/m ²)	82.420					

8.1.2. KİRALIK EMSALLER KARŞILAŞTIRMA ANALİZİ

Emsal No	7	8	9	10	11
Kullanım Alanı (m ²)	260	1.188	341	170	495
İstenen Fiyat (TL)	60.000	250.000	68.000	37.500	130.000
Pazarlıklı Fiyat (TL)	58.800	245.000	66.640	36.750	127.400
Birim Değer (TL/m ²)	226	206	195	216	257
Konum Düzeltmesi (%)	15%	25%	25%	25%	25%
Alan Düzeltmesi (%)	5%	30%	25%	0%	25%
İnşaat Kalitesi Düzeltmesi (%)	10%	10%	10%	10%	10%
Toplam Düzeltme Miktarı (%)	30%	65%	60%	35%	60%
Düzeltilmiş Birim Değer (TL/m ²)	294	340	312	292	411
Ortalama Birim Değer (TL/m ²)	330				

8.1.3. ULAŞILAN SONUÇ

Yapılan piyasa araştırmaları, değerlendirme süreci ve emsal analizinden hareketle belirtilen özellikler gözönünde bulundurularak taşınmazların m² birim değerleri takdir edilmiş ve kullanım alanları ile çarpılarak pazar ve kira değerleri hesaplanmıştır. Aşağıdaki tabloda gösterilmiş ve bağımsız bölüm bazında birim değerler bu şerefiye farkları dikkate alınarak tayin edilmiş olan listeler ise eklerde sunulmuştur.

BLOK NO	GİRİŞ	BB NO	NİTELİĞİ / KONUT İÇİN TİPİ	m ² BİRİM SATIŞ DEĞERİ (TL)	m ² BİRİM KİRA DEĞERİ (TL)	BRÜT ALAN (m ²)	TAKDİR OLUNAN DEĞERİ (TL)	TAKDİR OLUNAN AYLIK KİRA DEĞERİ (TL)
1	C	16	Ofis	82.420	330	220	18.130.000	72.600
1	C	17	Ofis	82.420	330	246	20.275.000	81.200
TOPLAM						466	38.405.000	153.800

8.2. GELİR YAKLAŞIMI İLE PAZAR DEĞERİ HESABI VE ANALİZİ

Gelir yaklaşımı, gösterge niteliğindeki değer, gelecekteki nakit akışlarının tek bir cari değere dönüştürülmesi ile belirlenmesini sağlar. Gelir yaklaşımında varlığın değeri, varlık tarafından yaratılan gelirlerin, nakit akışlarının veya maliyet tasarruflarının bugünkü değerine dayanılarak tespit edilir.



Gelir yaklaşımının çok sayıda uygulama yolunun bulunmasına karşın, gelir yaklaşımı kapsamındaki yöntemler fiilen gelecekteki nakit tutarların bugünkü değere indirgenmesine dayanmaktadır. Bunlar İndirgenmiş Nakit Akışları (İNA) yönteminin varyasyonları olup, aşağıda yer verilen kavramlar tüm gelir yaklaşımı yöntemleri için kısmen veya tamamen geçerlidir.

İndirgenmiş Nakit Akışları (İNA) Yöntemi İNA yönteminde, tahmini nakit akışları değerlendirme tarihine indirgenmekte ve bu işlem varlığın bugünkü değeriyle sonuçlanmaktadır. Uzun ömürlü veya sonsuz ömürlü varlıklarla ilgili bazı durumlarda, İNA, varlığın kesin tahmin süresinin sonundaki değeri temsil eden devam eden değeri içerebilir. Diğer durumlarda, varlığın değeri kesin tahmin süresi bulunmayan bir devam eden değer tek başına kullanılarak hesaplanabilir. Bu bazen gelir kapitalizasyonu yöntemi olarak nitelendirilir. (UDS 2017)

Gelir bazlı değerlendirme yaygınlıkla, iki ayrı yaklaşım baz alınarak yapılmaktadır.

Bunlar; "direkt kapitalizasyon yaklaşımı" denilen ve gayrimenkulün yıllık getirisini baz alan yaklaşım veya "indirgenmiş nakit akımları yaklaşımı" denilen ve gayrimenkulün belli bir süre içerisinde oluşturacağı gelecek gelir akımlarından bugünkü değerini hesaplayan yöntemdir.

Direkt kapitalizasyon kullanarak, değerlemeci; yeni bir yatırımcı açısından, gelir üreten mülkün piyasa değerini analiz eder. Değerlemeci daha sonra, bir kapitalizasyon oranı elde edebilmek için, karşılaştırılabilir mülklerin satış fiyatlarıyla gelirleri arasındaki ilişkiyi inceler. Daha sonra değerlendirme konusu mülkün sahip olunduktan sonraki ilk yılda elde edilen yıllık faaliyet gelirin, bu oranı uygular. Elde edilen değer, benzer mülklerde aynı düzeyde getiri elde edileceği varsayımıyla, belirtilen gelir düzeyiyle garanti edilen piyasa değeridir.

Gelir getiren mülk genellikle bir yatırım olarak alınır. Yani, alıcı onu satın almak için kullandığı kapital (ister kendisinin olsun, isterse ödünç almış olsun) için bir getiri bekler. Yatırımcının beklediği veya aldığı getiri oranı kapitalizasyon oranı (ayrıca toplam kapitalizasyon oranı da denir) olup bu oran mülkün sağladığı yıllık net faaliyet geliri ile, değeri arasındaki oran olarak ifade edilir.

Bunu bir matematiksel eşitlik şeklinde ifade etmek gerekirse;

Kapitalizasyon Oranı = Yıllık Net Gelir / Gayrimenkulün Pazar Değeri'dir.

Kapitalizasyon oranı hesaplama tablosu:

EMSAL	AYLIK KİRA DEĞERİ (TL)	YILLIK KİRA DEĞERİ (TL)	PAZARLIKLIL SATIŞ DEĞERİ (TL)	KAPİTALİZASYON ORANI
Emsal 1	24.000	288.000	6.000.000	0,048
Dikkate alınacak olan ortalama kapitalizasyon oranı				

8.3. ULAŞILAN SONUÇ



Yapılan piyasa araştırmaları, gelir yaklaşımı yöntemi ile hareketle rapora konu taşınmazların, blok, kat, kullanım alanı dikkate alınarak, konut ve ticari fonksiyonuna sahip

taşınmazların blok ve bağımsız bölüm bazında arsa payı dahil satış değerleri kapitalizasyon yöntemi ile hesaplanmış olup bağımsız bölüm bazında listeler eklerde sunulmuş, özet tablo ise aşağıdaki gibi oluşturulmuştur. Özet tabloda yer alan blok ortalama kapitalizasyon oranı bloktaki tüm bağımsız bölümlerin kapitalizasyon yöntemi ile bulunan değerlerinin yıllık kira değerleri ile oranından hareketle yazılmış olup kapitalizasyon oranları yukarıda hesaplandığı gibi her bir fonksiyon için farklı farklı kullanılmıştır.

BLOK NO	GİRİŞ	BB NO	NİTELİĞİ	KAP. ORANI	AYLIK KİRA BEDELİ (TL/AY)	YILLIK KİRA BEDELİ (TL/YIL)	PAZAR DEĞERİ (TL)
1	C	16	Dükkan	0,048	72.600	871.200	18.150.000
1	C	17	Dükkan	0,048	81.200	974.400	20.300.000
TOPLAM					153.800	1.845.600	38.450.000

8.4. MALİYET HESABI YÖNTEMİ İLE ULAŞILAN SONUÇ PAZAR DEĞERİ HESABI VE ANALİZİ

Maliyet yaklaşımı, bir alıcının, gereksiz külfet doğuran zaman, elverişsizlik, risk gibi etkenler söz konusu olmadıkça, belli bir varlık için, ister satın alma, isterse yapım yoluyla edinilmiş olsun, kendisine eşit faydaya sahip başka bir varlığı elde etme maliyetinden daha fazla ödeme yapmayacağı ekonomik ilkesinin uygulanmasıyla gösterge niteliğindeki değer belirlendiği yaklaşımdır. Bu yaklaşımda, bir varlığın cari ikame maliyetinin veya yeniden üretim maliyetinin hesaplanması ve fiziksel bozulma ve diğer biçimlerde gerçekleşen tüm yıpranma paylarının düşülmesi suretiyle gösterge niteliğindeki değer belirlenmektedir.

Özetle bu yöntemde taşınmazların arsa ve üzerindeki inşai yatırımlar olmak üzere 2 bileşen dikkate alınarak değer tespiti yapılmaktadır. Rapora konu taşınmazlar bağımsız bölüm niteliğinde olduğundan bu yöntemin kullanılması mümkün olmamıştır.

8.5. ANALİZ SONUÇLARININ DEĞERLENDİRİLMESİ

Kullanılan yöntemlere göre ulaşılan pazar değerleri aşağıda tablo halinde listelenmiştir.

DEĞERLEME YÖNTEMİ	ULAŞILAN DEĞER
Pazar Yaklaşımı	38.405.000
Gelir Yaklaşımı	38.450.000
Uyumlaştırılmış Değer	38.405.000

Her iki yöntemle bulunan değerler arasında bir miktar fark vardır.

Uluslararası Değerleme Standartları'nda yer alan "Mülkün değerlemesinde genellikle emsal karşılaştırma, gelir indirgeme ve maliyet yaklaşımları ve bu yaklaşımlarla bağlantılı metotlar uygulanır. Değerleme Uzmanı bu yaklaşımlardan iki veya daha fazlasını ve onlara bağlı metotları kullanarak elde ettiği göstergeleri birbiriyle mutabık kılar. Her üç yaklaşım da ortada benzer veya uygun mal, eşya veya hizmet varken, içlerinde fiyatı en düşük olanın



en çok talep topladığı ve en yaygın şekilde dağıtıldığını savunan ikame ilkesine dayanır.” ifadesine istinaden en düşük değerin tespiti emsal karşılaştırma yöntemi ile yapılmıştır.

Gelir indirgeme yöntemi gelecekteki tahmini gelir kazançlarının günümüzdeki değerini bulma işlemidir. Bu yöntemde kullanılan geleceğe yönelik tahmin ve projeksiyonlar, güncel piyasa şartları, beklenen kısa vadeli arz ve talep faktörleri ve sürekli istikrarlı bir ekonomiye dayalıdır. Ayrıca gelir indirgeme ile bulunan değer içerisinde geliştirici karı da yer almaktadır.

Ekonominin çeşitli nedenlerle ortaya çıkabilecek olumlu ya da olumsuz faktörlere bağlı olarak değişkenlik arz edebilecek olması ve gayrimenkul rayiçlerinin ise her dönemde kendi içinde daha tutarlı bir denge taşıdığından hareketle nihai değer olarak **pazar yaklaşımı** ile bulunan değer alınması uygun görülmüştür.

8.5.1. BOŞ ARAZİ VE GELİŞTİRİLMİŞ PROJE DEĞERİ ANALİZİ VE KULLANILAN VERİ VE VARSAYIMLAR

Değerleme, proje geliştirme niteliğinde değildir.

8.5.2. ASGARİ BİLGİLERDEN RAPORDA VERİLMEYENLERİN NEDEN VERİLMEDİKLERİNİN GEREKÇELERİ

Asgari bilgilerden verilmeyen yoktur.

8.5.3. MÜŞTEREK VEYA BÖLÜNÜMÜŞ KISIMLARIN DEĞERLEME ANALİZİ

Taşınmazların müşterek veya bölünmüş kısımları bulunmamaktadır.

8.5.4. HASILAT PAYLAŞIMI VEYA KAT KARŞILIĞI YÖNTEMİ İLE YAPILACAK PROJELERDE, EMSAL PAY ORANLARI

Hasılat paylaşımı ya da kat karşılığı yöntemleri kullanılmamıştır.

8.5.5. KİRA DEĞER ANALİZİ VE KULLANILAN VERİLER

Pazar yaklaşımı ile taşınmazların toplam aylık kira değeri 153.800 TL, yıllık toplam kira değerleri ise 1.845.600 TL olarak hesap ve takdir edilmiştir.

9.BÖLÜM DEĞERLEME KONUSU GAYRİMENKUL İÇİN SON ÜÇ YILDA HAZIRLANMIŞ GAYRİMENKUL DEĞERLEME RAPORLARI

Raporda yer alan değerlendirme konusu gayrimenkul için, şirketimiz tarafından son üç yıl içerisinde hazırlanan raporların listesi aşağıdaki gibidir.

Rapor Tarihi	Rapor No	Takdir Edilen KDV Hariç Değer (TL)	Uzman	Sorumlu Değerleme Uzmanı	Sorumlu Değerleme Uzmanı
05.01.2023	2023/5322	25.185.000	Abdulkadir ÜSTÜNER	Halil Sertaç GÜNDOĞDU	M. Mustafa YÜKSEL



10.BÖLÜM NİHAİ DEĞER TAKDİRİ VE SONUÇ

Rapor içeriğinde özellikleri belirtilen 2 adet bağımsız bölümün yerinde yapılan incelemesinde yer aldıkları projenin lokasyonuna, taşınmazların site ve blok bünyesindeki konumlarına, inşai kalitelerine, mimari özelliklerine ve çevrede yapılan piyasa araştırmalarına göre günümüz ekonomik koşulları itibariyle takdir edilen toplam değeri aşağıdaki tabloda sunulmuştur.

1 ADA 157 PARSEL ÜZERİNDE YER ALAN 2 ADET BAĞIMSIZ BÖLÜM İÇİN TAKDİR EDİLEN	
TOPLAM PAZAR DEĞERİ (KDV HARİÇ)	38.405.000,-TL

Buldukları bölge, konumları, ulaşımı ve kullanım olanakları göz önünde bulundurularak, değerlendirme konusu taşınmazların "SATILABİLİR" nitelikte olduğu kanaatindeyiz.

İş bu rapor e-imzalı doküman ve 2 (iki) orijinal suret olarak hazırlanmıştır.

Bu rapor Türkiye Değerleme Uzmanları Birliği tarafından yayınlanan Uluslararası Değerleme Standartları (2017) kapsamında ve Sermaye Piyasası Hükümlerine göre hazırlanmıştır.

Bilgilerinize sunulur. 14 Eylül 2023 (İlk Rapor Tarihi: 07 Temmuz 2023)

(Ekspertiz tarihi: 03 Temmuz 2023)

Saygılarımızla,
**INVEST Gayrimenkul Değerleme
ve Danışmanlık A.Ş.**

e-imzalıdır.

Abdulkadir ÜSTÜNER
Değerleme Uzmanı
(Lisans No: 405698)

e-imzalıdır.

Halil Sertaç GÜNDOĞDU
Sorumlu Değerleme Uzmanı
(Lisans No: 401865)

e-imzalıdır.

M. Mustafa YÜKSEL
Sorumlu Değerleme Uzmanı
(Lisans No:401651)

